



# Se rendre à l'institut Vias

## ATTENTION :

à partir du 01/01/18 certains (anciennes) véhicules sont interdites au Région de Bruxelles Capitale.

Tous les infos vous trouvez au <https://lez.brussels>

## Institut Vias

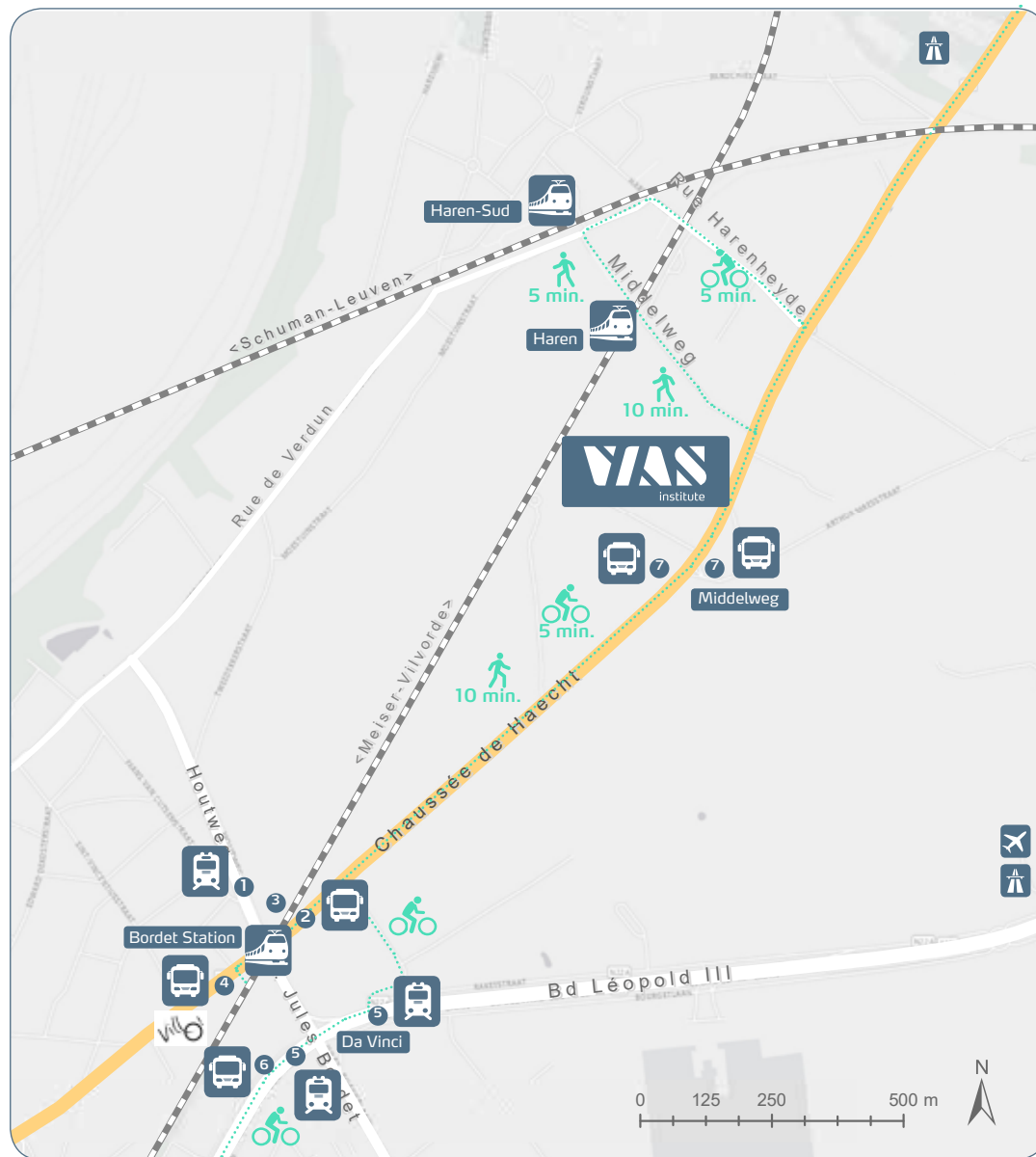
Chaussée de Haecht 1405  
1130 Bruxelles (Haren)

02 244 15 11

info@vias.be

www.vias.be

GPS : 50.883932 / 4.419263



## Bordet Station

- 1 55
- 2 80
- 3 270 271 272 470  
80
- 4 270 271 272 470

## Da vinci


- 5 62
- 6 12 21 65

## Middelweg

- 7 STIB 80  
De Lijn 270 271


## Parking

- Couvert, devant l'entrée
- Accès pour tous, pas de places réservées
- Accès pour tous




**Bordet**


- À 1.5 km
- Etterbeek, Charleroi-Sud, Dinant, Halle, Mechelen, Braine-l'Alleud

+  Middelweg

- Bus 80, direction MAES
- Arrêt Middelweg
- Trajet : 4 min. 3-6 bus/h

+ 

- Trajet : 10 min. via Ch. de Haecht (plan)


+ 

- 5 min. via Ch. de Haecht (plan)


---

**Bruxelles Nord**


- À 6 km
- Trains réguliers pour toute la Belgique

+  Middelweg

- Bus 270 (Keerbergen), 271 (Kampenhout) (perron 5, Pl. Solvay à la gare du Nord)
- Arrêt Middelweg
- Trajet : 20-35 min. 4 bus/h

+  Haren-Sud

- Trajet : 9 min.
- 2 trains/h


+ 

- Trajet : 15-20 min.


---

**Haren-Sud**


- À 1,5 km


+ 


- 5 min. (plan)

+ 


- 15 min. via Middelweg (plan)



+  BRUSSELS AIRPORT (niveau -1)

+  BORDET

- Direction Charleroi-Sud/Dinant
- 2 trains/h
- Trajet : 8 min.



**Depuis le nord**


- E19 sortie 12 Vilvoorde - Steenokkerzeel
- Tenir la gauche direction Steenokkerzeel
- Turner à droite après le feu sur la Chaussée de Haecht
- L'institut Vias se trouve sur votre droite à +/- 4.5 km

**Depuis le sud (Charleroi, Tournai...) et l'est (Liège...)**



- R0 Sortie 4 - Diegem - Woluwelaan
- À gauche direction Evere sur la Chaussée de Haecht
- L'institut Vias se trouve sur votre droite à +/- 1.5 km

**Depuis l'ouest (Ostende, Bruges, Gand...)**

- R0 sortie 5 Machelen - Woluwelaan
- Via Bd de la Woluwé




- Taxi en région bruxelloise et aéroport
- Taxis verts : 02 349 49 49
- Partage de taxis à Bruxelles : [SPLYT](https://www.splyt.be)






**Lignes de trams et bus aux alentours**

- Tram 55 | Da Vinci – Rogier | Arrêt « Bordet station »
- Tram 62 | Eurocontrol – Cimetière de Jette | Arrêt « Da Vinci »
- Bus 272 | Brussel – Zaventem | Arrêt « Bordet station »
- Bus 470 | Brussel – Haacht | Arrêt « Bordet station »
- Bus 59 | Hôpital Ett/Ixelles – Bordet Station | Arrêt « Bordet station »
- Bus 64 | Porte de Namur - Machelen | Arrêt « Bordet station »
- Bus 12 | Brussels airport – Brussels city | Arrêt « Da Vinci »
- Bus 21 | Brussels airport – Luxembourg | Arrêt « Da Vinci »
- Bus 65 | Gare centrale – Bourget | Arrêt « Da Vinci »



- Infrastructure cyclable aux alentours (Chaussée de Haecht)
- Itinéraire cyclable 1a : centre-ville à Bordet.  
Info : [www.bruxellesmobilite.irisnet.be/velo](http://www.bruxellesmobilite.irisnet.be/velo)

**P**  Parking vélo sécurisé et couvert

 Vélos partagés à Bordet



Planifier votre itinéraire

- [maps.google.be](https://maps.google.be)

Planifier votre itinéraire en transport public

- [www.stib.be](http://www.stib.be) - 070 23 2000
- [www.delijn.be](http://www.delijn.be) - 070 220 200
- [www.sncb.be](http://www.sncb.be) - 02 528 28 28